

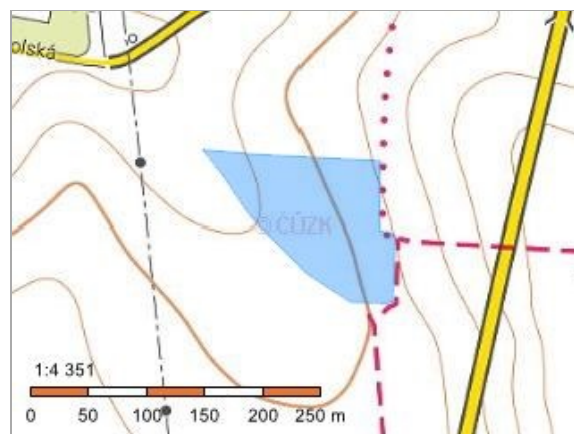


## Informace o pozemku

Parcelní číslo: [2350](#)   
Obec: [Chrudim \[571164\]](#)   
Katastrální území: [Chrudim \[654299\]](#)  
Číslo LV: [314](#)  
Výměra [m<sup>2</sup>]: 12855  
Typ parcely: Parcela katastru nemovitostí  
Mapový list:  
Určení výměry: Graficky nebo v digitalizované mapě  
Druh pozemku: orná půda



## Vlastníci, jiní oprávnění

### Vlastnické právo

**Podíl**

Málek Jan, Všebrdova 324, 50002 Hradec Králové

## Způsob ochrany nemovitosti

### Název

zemědělský půdní fond

## Seznam BPEJ

### BPEJ      Výměra

[30200](#)  12855


## Omezení vlastnického práva

Nejsou evidována žádná omezení.

## Jiné zápisy



Nejsou evidovány žádné jiné zápisy.

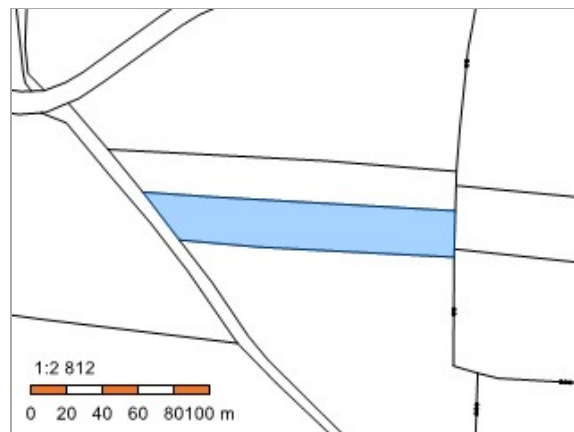
 **Řízení, v rámci kterých byl k nemovitosti zapsán cenový údaj**

Nemovitost je v územním obvodu, kde státní správu katastru nemovitostí ČR vykonává [Katastrální úřad pro Pardubický kraj, Katastrální pracoviště Chrudim](#) 

Zobrazené údaje mají informativní charakter. Platnost dat k 11.04.2022 11:00.

## Informace o pozemku

Parcelní číslo: [2351/1](#)   
Obec: [Chrudim \[571164\]](#)   
Katastrální území: [Chrudim \[654299\]](#)  
Číslo LV: [2749](#)  
Výměra [m<sup>2</sup>]: 4223  
Typ parcely: Parcela katastru nemovitostí  
Mapový list:  
Určení výměry: Graficky nebo v digitalizované mapě  
Druh pozemku: orná půda




## Vlastníci, jiní oprávnění

Vlastnické právo	Podíl
Stuchlík Daniel Ing., Rooseveltova 782, Chrudim III, 53701 Chrudim	1/2
Stuchlíková Lenka, Májov 70, Chrudim IV, 53701 Chrudim	1/2

## Způsob ochrany nemovitosti

Název  
zemědělský půdní fond

## Seznam BPEJ

BPEJ	Výměra
<a href="#">30200</a> 	4223


## Omezení vlastnického práva

Nejsou evidována žádná omezení.

## Jiné zápisy



Nejsou evidovány žádné jiné zápisy.

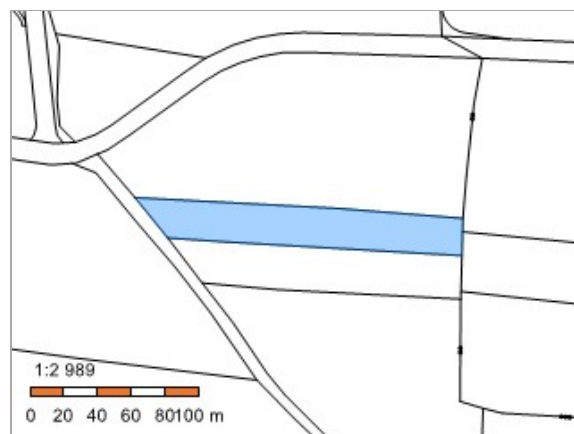
📌 Řízení, v rámci kterých byl k nemovitosti zapsán cenový údaj

Nemovitost je v územním obvodu, kde státní správu katastru nemovitostí ČR vykonává [Katastrální úřad pro Pardubický kraj, Katastrální pracoviště Chrudim](#) 

Zobrazené údaje mají informativní charakter. Platnost dat k 11.04.2022 11:00.

## Informace o pozemku

Parcelní číslo: [2351/2](#)   
Obec: [Chrudim \[571164\]](#)   
Katastrální území: [Chrudim \[654299\]](#)  
Číslo LV: [314](#)  
Výměra [m<sup>2</sup>]: 4228  
Typ parcely: Parcela katastru nemovitostí  
Mapový list:  
Určení výměry: Graficky nebo v digitalizované mapě  
Druh pozemku: orná půda



## Vlastníci, jiní oprávnění

### Vlastnické právo

Podíl

Málek Jan, Všebrdova 324, 50002 Hradec Králové

## Způsob ochrany nemovitosti

### Název

zemědělský půdní fond

## Seznam BPEJ

### BPEJ      Výměra

[30200](#)  4228


## Omezení vlastnického práva

Nejsou evidována žádná omezení.

## Jiné zápisy


Nejsou evidovány žádné jiné zápisy.


 Řízení, v rámci kterých byl k nemovitosti zapsán cenový údaj

Nemovitost je v územním obvodu, kde státní správu katastru nemovitostí ČR vykonává [Katastrální úřad pro Pardubický kraj, Katastrální pracoviště Chrudim](#) 

Zobrazené údaje mají informativní charakter. Platnost dat k 11.04.2022 11:00.

## Informace o pozemku

Parcelní číslo: [2352](#) 

Obec: [Chrudim \[571164\]](#) 

Katastrální území: [Chrudim \[654299\]](#)

Číslo LV: [1932](#)

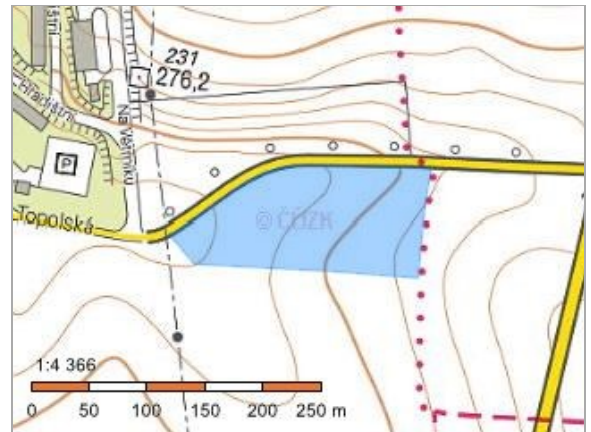
Výměra [m<sup>2</sup>]: 16757

Typ parcely: Parcela katastru nemovitostí

Mapový list:

Určení výměry: Graficky nebo v digitalizované mapě

Druh pozemku: orná půda



## Vlastníci, jiní oprávnění

Vlastnické právo	Podíl
Oseva Agri Chrudim, a.s., č. p. 159, 53861 Kočí	1/2
Pecina Martin, Jateční 1197/23, Holešovice, 17000 Praha 7	1/2

## Způsob ochrany nemovitosti

Název  
zemědělský půdní fond

## Seznam BPEJ

BPEJ	Výměra
<a href="#">30200</a> 	16716
<a href="#">31944</a> 	41


## Omezení vlastnického práva

Nejsou evidována žádná omezení.

## Jiné zápisy

Nejsou evidovány žádné jiné zápisy.

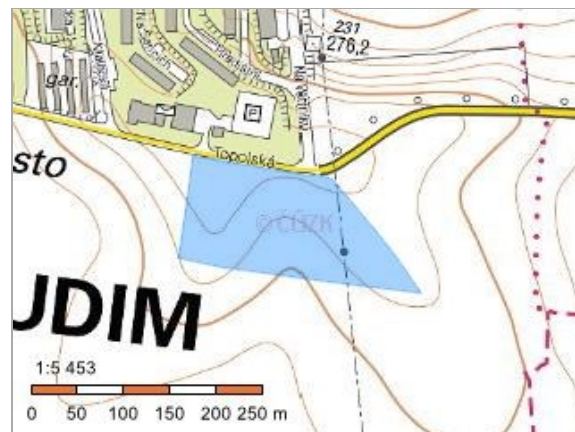
📍 Řízení, v rámci kterých byl k nemovitosti zapsán cenový údaj

Nemovitost je v územním obvodu, kde státní správu katastru nemovitostí ČR vykonává [Katastrální úřad pro Pardubický kraj, Katastrální pracoviště Chrudim](#) 

Zobrazené údaje mají informativní charakter. Platnost dat k 11.04.2022 11:00.

## Informace o pozemku

Parcelní číslo:	<a href="#">2353</a>
Obec:	<a href="#">Chrudim [571164]</a>
Katastrální území:	<a href="#">Chrudim [654299]</a>
Číslo LV:	<a href="#">13760</a>
Výměra [m <sup>2</sup> ]:	23513
Typ parcely:	Parcela katastru nemovitostí
Mapový list:	
Určení výměry:	Graficky nebo v digitalizované mapě
Druh pozemku:	orná půda



## Vlastníci, jiní oprávnění

Vlastnické právo	Podíl
Trojan Kamil, Vlčnovská 610, Chrudim II, 53701 Chrudim	5/8
Trojan Michal, Vlčnovská 734, Chrudim II, 53701 Chrudim	3/8

## Způsob ochrany nemovitosti

Název
zemědělský půdní fond

## Seznam BPEJ

BPEJ	Výměra
<a href="#">30200</a>	23513

## Omezení vlastnického práva

Typ
Věcné břemeno (podle listiny)

## Jiné zápisy



Nejsou evidovány žádné jiné zápisy.

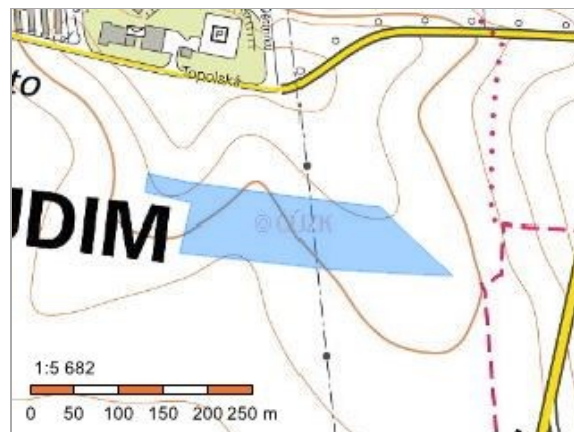
📌 Řízení, v rámci kterých byl k nemovitosti zapsán cenový údaj

Nemovitost je v územním obvodu, kde státní správu katastru nemovitostí ČR vykonává [Katastrální úřad pro Pardubický kraj, Katastrální pracoviště Chrudim](#)

Zobrazené údaje mají informativní charakter. Platnost dat k 11.04.2022 11:00.

## Informace o pozemku

Parcelní číslo: [2356](#)   
Obec: [Chrudim \[571164\]](#)   
Katastrální území: [Chrudim \[654299\]](#)  
Číslo LV: [10001](#)  
Výměra [m<sup>2</sup>]: 20900  
Typ parcely: Parcela katastru nemovitostí  
Mapový list:  
Určení výměry: Graficky nebo v digitalizované mapě  
Druh pozemku: orná půda



## Vlastníci, jiní oprávnění

### Vlastnické právo

**Podíl**

Město Chrudim, Resselovo náměstí 77, Chrudim I, 53701 Chrudim

## Způsob ochrany nemovitosti

### Název

zemědělský půdní fond

## Seznam BPEJ

### BPEJ      Výměra

[30200](#)  20900

## Omezení vlastnického práva


### Typ

Věcné břemeno (podle listiny)

## Jiné zápisy



Nejsou evidovány žádné jiné zápisy.

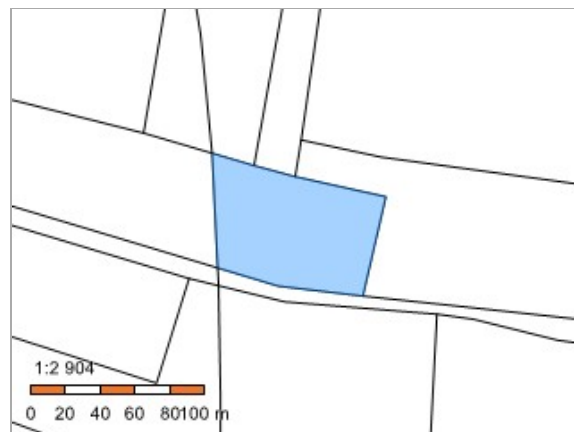
 **Řízení, v rámci kterých byl k nemovitosti zapsán cenový údaj**

Nemovitost je v územním obvodu, kde státní správu katastru nemovitostí ČR vykonává [Katastrální úřad pro Pardubický kraj, Katastrální pracoviště Chrudim](#) 

Zobrazené údaje mají informativní charakter. Platnost dat k 11.04.2022 11:00.

## Informace o pozemku

Parcelní číslo: [2358/2](#)   
Obec: [Chrudim \[571164\]](#)   
Katastrální území: [Chrudim \[654299\]](#)  
Číslo LV: [5362](#)  
Výměra [m<sup>2</sup>]: 5783  
Typ parcely: Parcela katastru nemovitostí  
Mapový list:  
Určení výměry: Graficky nebo v digitalizované mapě  
Druh pozemku: orná půda



## Vlastníci, jiní oprávnění

### Vlastnické právo

**Podíl**

Fialová Karolina Ing., Skotská 799/1, Vokovice, 16000 Praha 6

## Způsob ochrany nemovitosti

### Název

zemědělský půdní fond

## Seznam BPEJ

### BPEJ      Výměra

[30200](#)  5783


## Omezení vlastnického práva

Nejsou evidována žádná omezení.

## Jiné zápisy


Nejsou evidovány žádné jiné zápisy.


 **Řízení, v rámci kterých byl k nemovitosti zapsán cenový údaj**

Nemovitost je v územním obvodu, kde státní správu katastru nemovitostí ČR vykonává [Katastrální úřad pro Pardubický kraj, Katastrální pracoviště Chrudim](#) 

Zobrazené údaje mají informativní charakter. Platnost dat k 11.04.2022 11:00.

## Informace o pozemku

Parcelní číslo: [2359](#) 

Obec: [Chrudim \[571164\]](#) 

Katastrální území: [Chrudim \[654299\]](#)

Číslo LV: [5362](#)

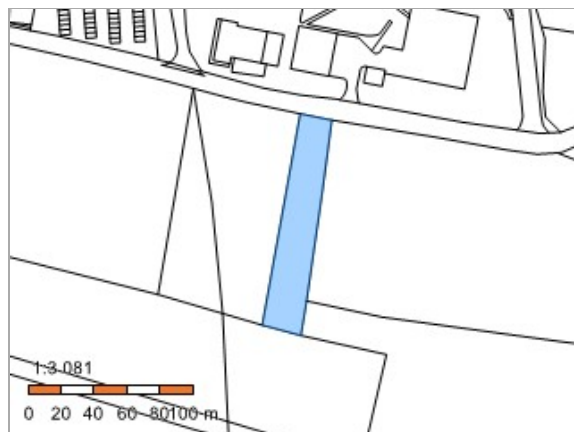
Výměra [m<sup>2</sup>]: 2929

Typ parcely: Parcela katastru nemovitostí

Mapový list:

Určení výměry: Graficky nebo v digitalizované mapě

Druh pozemku: orná půda



## Vlastníci, jiní oprávnění

### Vlastnické právo

**Podíl**

Fialová Karolina Ing., Skotská 799/1, Vokovice, 16000 Praha 6

## Způsob ochrany nemovitosti

### Název

zemědělský půdní fond

## Seznam BPEJ

### BPEJ      Výměra

[30210](#)  1501

[30200](#)  1428


## Omezení vlastnického práva

Nejsou evidována žádná omezení.

## Jiné zápisy

Nejsou evidovány žádné jiné zápisy.



### Řízení, v rámci kterých byl k nemovitosti zapsán cenový údaj

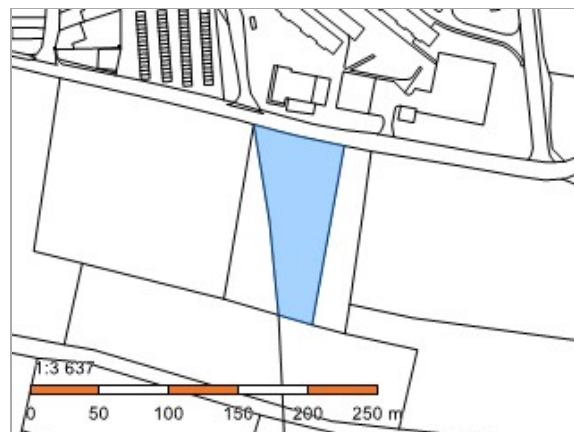
Nemovitost je v územním obvodu, kde státní správu katastru nemovitostí ČR vykonává [Katastrální úřad pro Pardubický kraj, Katastrální pracoviště Chrudim](#) 

Zobrazené údaje mají informativní charakter. Platnost dat k 11.04.2022 11:00.



## Informace o pozemku

Parcelní číslo: [2360/2](#)   
Obec: [Chrudim \[571164\]](#)   
Katastrální území: [Chrudim \[654299\]](#)  
Číslo LV: [13760](#)  
Výměra [m<sup>2</sup>]: 5745  
Typ parcely: Parcela katastru nemovitostí  
Mapový list:  
Určení výměry: Graficky nebo v digitalizované mapě  
Druh pozemku: orná půda





## Vlastníci, jiní oprávnění

Vlastnické právo	Podíl
Trojan Kamil, Vlčnovská 610, Chrudim II, 53701 Chrudim	5/8
Trojan Michal, Vlčnovská 734, Chrudim II, 53701 Chrudim	3/8

## Způsob ochrany nemovitosti

Název  
zemědělský půdní fond

## Seznam BPEJ

BPEJ	Výměra
<a href="#">30200</a> 	546
<a href="#">30210</a> 	5199


## Omezení vlastnického práva

Nejsou evidována žádná omezení.

## Jiné zápisy



Nejsou evidovány žádné jiné zápisy.

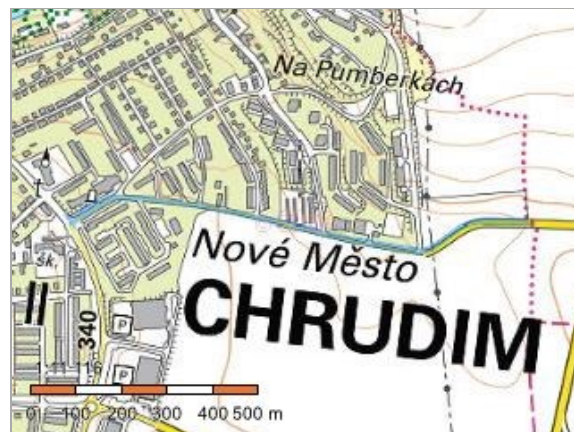
📍 Řízení, v rámci kterých byl k nemovitosti zapsán cenový údaj

Nemovitost je v územním obvodu, kde státní správu katastru nemovitostí ČR vykonává [Katastrální úřad pro Pardubický kraj, Katastrální pracoviště Chrudim](#) 

Zobrazené údaje mají informativní charakter. Platnost dat k 11.04.2022 11:00.

## Informace o pozemku

Parcelní číslo:	<a href="#">2853/1</a> 
Obec:	<a href="#">Chrudim [571164]</a> 
Katastrální území:	<a href="#">Chrudim [654299]</a>
Číslo LV:	<a href="#">154</a>
Výměra [m <sup>2</sup> ]:	11521
Typ parcely:	Parcela katastru nemovitostí
Mapový list:	
Určení výměry:	Ze souřadnic v S-JTSK
Způsob využití:	silnice
Druh pozemku:	ostatní plocha



## Vlastníci, jiní oprávnění

<b>Vlastnické právo</b>	<b>Podíl</b>
Pardubický kraj, Komenského náměstí 125, Pardubice-Staré Město, 53002 Pardubice	
<b>Hospodaření se svěřeným majetkem kraje</b>	<b>Podíl</b>
Správa a údržba silnic Pardubického kraje, Doubravice 98, 53353 Pardubice	

## Způsob ochrany nemovitosti

Nejsou evidovány žádné způsoby ochrany.

## Seznam BPEJ

Parcela nemá evidované BPEJ.


## Omezení vlastnického práva

<b>Typ</b>
Věcné břemeno (podle listiny)

## Jiné zápisy



Nejsou evidovány žádné jiné zápisy.

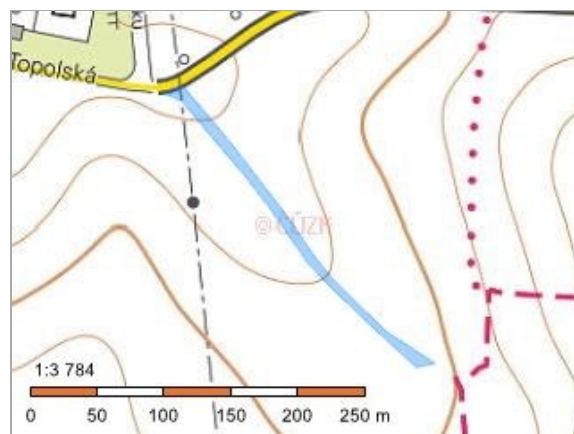
📍 **Řízení, v rámci kterých byl k nemovitosti zapsán cenový údaj**

Nemovitost je v územním obvodu, kde státní správu katastru nemovitostí ČR vykonává [Katastrální úřad pro Pardubický kraj, Katastrální pracoviště Chrudim](#) 

Zobrazené údaje mají informativní charakter. Platnost dat k 11.04.2022 11:00.

## Informace o pozemku

Parcelní číslo: [2858/4](#)   
Obec: [Chrudim \[571164\]](#)   
Katastrální území: [Chrudim \[654299\]](#)  
Číslo LV: [10002](#)  
Výměra [m<sup>2</sup>]: 2024  
Typ parcely: Parcela katastru nemovitostí  
Mapový list:  
Určení výměry: Graficky nebo v digitalizované mapě  
Druh pozemku: orná půda



## Vlastníci, jiní oprávnění

<b>Vlastnické právo</b>	<b>Podíl</b>
Česká republika	
<b>Příslušnost hospodařit s majetkem státu</b>	<b>Podíl</b>
Státní pozemkový úřad, Husinecká 1024/11a, Žižkov, 13000 Praha 3	

## Způsob ochrany nemovitosti

**Název**  
zemědělský půdní fond

## Seznam BPEJ

BPEJ	Výměra
<a href="#">30200</a> 	2024


## Omezení vlastnického práva

**Typ**  
Věcné břemeno (podle listiny)

## Jiné zápisy

Nejsou evidovány žádné jiné zápisy.

 **Řízení, v rámci kterých byl k nemovitosti zapsán cenový údaj**

Nemovitost je v územním obvodu, kde státní správu katastru nemovitostí ČR vykonává [Katastrální úřad pro Pardubický kraj, Katastrální pracoviště Chrudim](#) 

Zobrazené údaje mají informativní charakter. Platnost dat k 11.04.2022 11:00.

## Informace o pozemku

Parcelní číslo:	<a href="#">2435/34</a>
Obec:	<a href="#">Chrudim [571164]</a>
Katastrální území:	<a href="#">Chrudim [654299]</a>
Číslo LV:	<a href="#">10001</a>
Výměra [m <sup>2</sup> ]:	48083
Typ parcely:	Parcela katastru nemovitostí
Mapový list:	
Určení výměry:	Ze souřadnic v S-JTSK
Druh pozemku:	orná půda



## Vlastníci, jiní oprávnění

<b>Vlastnické právo</b>	<b>Podíl</b>
Město Chrudim, Resselovo náměstí 77, Chrudim I, 53701 Chrudim	

## Způsob ochrany nemovitosti

<b>Název</b>
zemědělský půdní fond

## Seznam BPEJ

BPEJ	Výměra
<a href="#">30210</a>	29281
<a href="#">31000</a>	1006
<a href="#">31944</a>	17796

## Omezení vlastnického práva

<b>Typ</b>
Věcné břemeno (podle listiny)

## Jiné zápisy

Nejsou evidovány žádné jiné zápisy.

📌 **Řízení, v rámci kterých byl k nemovitosti zapsán cenový údaj**

Nemovitost je v územním obvodu, kde státní správu katastru nemovitostí ČR vykonává [Katastrální úřad pro Pardubický kraj, Katastrální pracoviště Chrudim](#)

Zobrazené údaje mají informativní charakter. Platnost dat k 11.04.2022 11:00.

## Informace o pozemku

Parcelní číslo:	<a href="#">824</a>
Obec:	<a href="#">Chrudim [571164]</a>
Katastrální území:	<a href="#">Topol [667641]</a>
Číslo LV:	<a href="#">10001</a>
Výměra [m <sup>2</sup> ]:	6845
Typ parcely:	Parcela katastru nemovitostí
Mapový list:	
Určení výměry:	Ze souřadnic v S-JTSK
Způsob využití:	ostatní komunikace
Druh pozemku:	ostatní plocha



## Vlastníci, jiní oprávnění

### Vlastnické právo

Podíl

Město Chrudim, Resselovo náměstí 77, Chrudim I, 53701 Chrudim

## Způsob ochrany nemovitosti

Nejsou evidovány žádné způsoby ochrany.

## Seznam BPEJ

Parcela nemá evidované BPEJ.

## Omezení vlastnického práva

Nejsou evidována žádná omezení.

## Jiné zápisy

Nejsou evidovány žádné jiné zápisy.

### 📍 Řízení, v rámci kterých byl k nemovitosti zapsán cenový údaj

Nemovitost je v územním obvodu, kde státní správu katastru nemovitostí ČR vykonává [Katastrální úřad pro Pardubický kraj, Katastrální pracoviště Chrudim](#)

Zobrazené údaje mají informativní charakter. Platnost dat k 11.04.2022 11:00.

## Informace o pozemku

Parcelní číslo:	<a href="#">842</a>
Obec:	<a href="#">Chrudim [571164]</a>
Katastrální území:	<a href="#">Topol [667641]</a>
Číslo LV:	<a href="#">450</a>
Výměra [m <sup>2</sup> ]:	21492
Typ parcely:	Parcela katastru nemovitostí
Mapový list:	
Určení výměry:	Ze souřadnic v S-JTSK
Druh pozemku:	orná půda



## Vlastníci, jiní oprávnění

Vlastnické právo	Podíl
Licková Martina, Přemysla Otakara 425, Chrudim IV, 53701 Chrudim	1/2
Novotná Jana, Plickova 880/19, Háje, 14900 Praha 4	1/2

## Způsob ochrany nemovitosti

Název
zemědělský půdní fond

## Seznam BPEJ

BPEJ	Výměra
<a href="#">30200</a>	19321
<a href="#">30210</a>	630
<a href="#">31944</a>	1541

## Omezení vlastnického práva

Nejsou evidována žádná omezení.

## Jiné zápisy

Nejsou evidovány žádné jiné zápisy.

### Řízení, v rámci kterých byl k nemovitosti zapsán cenový údaj

Nemovitost je v územním obvodu, kde státní správu katastru nemovitostí ČR vykonává [Katastrální úřad pro Pardubický kraj, Katastrální pracoviště Chrudim](#)

Zobrazené údaje mají informativní charakter. Platnost dat k 11.04.2022 11:00.